





INFRASTRUTTURE VARIE: RIPETITORI

 1	Telefonia Impianti Telefonia - 2G-3G-4G
Referente	
Ubicazione	GIAGLIONE Autostrada A32
Altitudine (metri s.l.m.)	670
Estremi catastali	Fg. 25 Mapp. 438-440
Note	GALLERIA A32 imbocco direzione Bardonecchia
 2	Telefonia Impianti Telefonia - 2G-3G-4G
Referente	
Ubicazione	GIAGLIONE LOC. FORTE COMBE
Altitudine (metri s.l.m.)	720
Estremi catastali	Fg. 26 Mapp. 579
 3	Impianti Telefonia e Radio Tv Televisione
Referente	
Ubicazione	GIAGLIONE LOC. PIANO DELLE CAPPELLETTE
Altitudine (metri s.l.m.)	885
Estremi catastali	Fg.18 Mapp.287
 4	Telefonia Impianti Telefonia - 2G-3G
Referente	
Ubicazione	GIAGLIONE Autostrada A32
Altitudine (metri s.l.m.)	650
Note	GALLERIA GIAGLIONE BYPASS 2 - KM 42,120 A32
 5	Impianti Telefonia e Radio Tv Radiofonia
Referente	
Ubicazione	GIAGLIONE FRAZ. SAN ROCCO
Altitudine (metri s.l.m.)	828

Estremi catastali | Fg. 24, Mapp. 93

 6	Telefonia Impianti Telefonia - 2G-3G-4G	
Referente		
Ubicazione	GIAGLIONE STRADA SS 25 DEL MONCENISIO	
Altitudine (metri s.l.m.)	978	
Estremi catastali	Fg.18 Mapp.780	

 7	Impianti Telefonia e Radio Tv Radiofonia, Televisione	
Referente		
Ubicazione	GIAGLIONE LOC. PIANO DELLE CAPPELLETTE	
Altitudine (metri s.l.m.)	988	
Estremi catastali	Fg.18 Mapp.209 - 2014	

 8	Impianti Telefonia e Radio Tv Radiofonia, altro	
Referente		
Ubicazione	GIAGLIONE LOC. BERGERIA MARTINA	
Altitudine (metri s.l.m.)	1955	
Estremi catastali	Fg. 14 Mapp. 76	