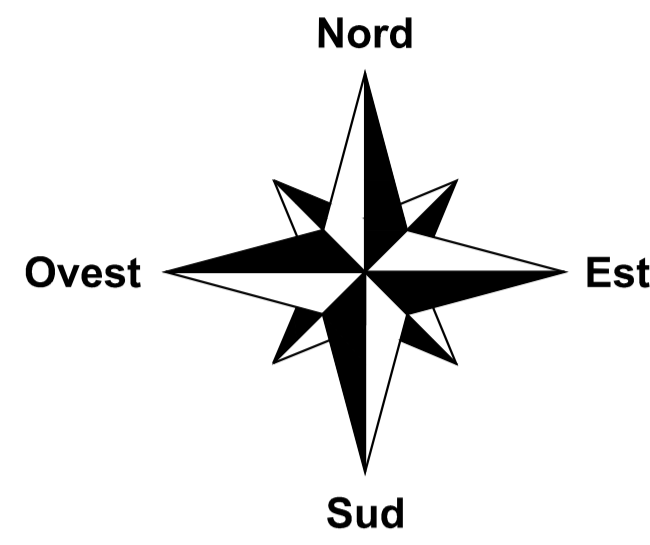
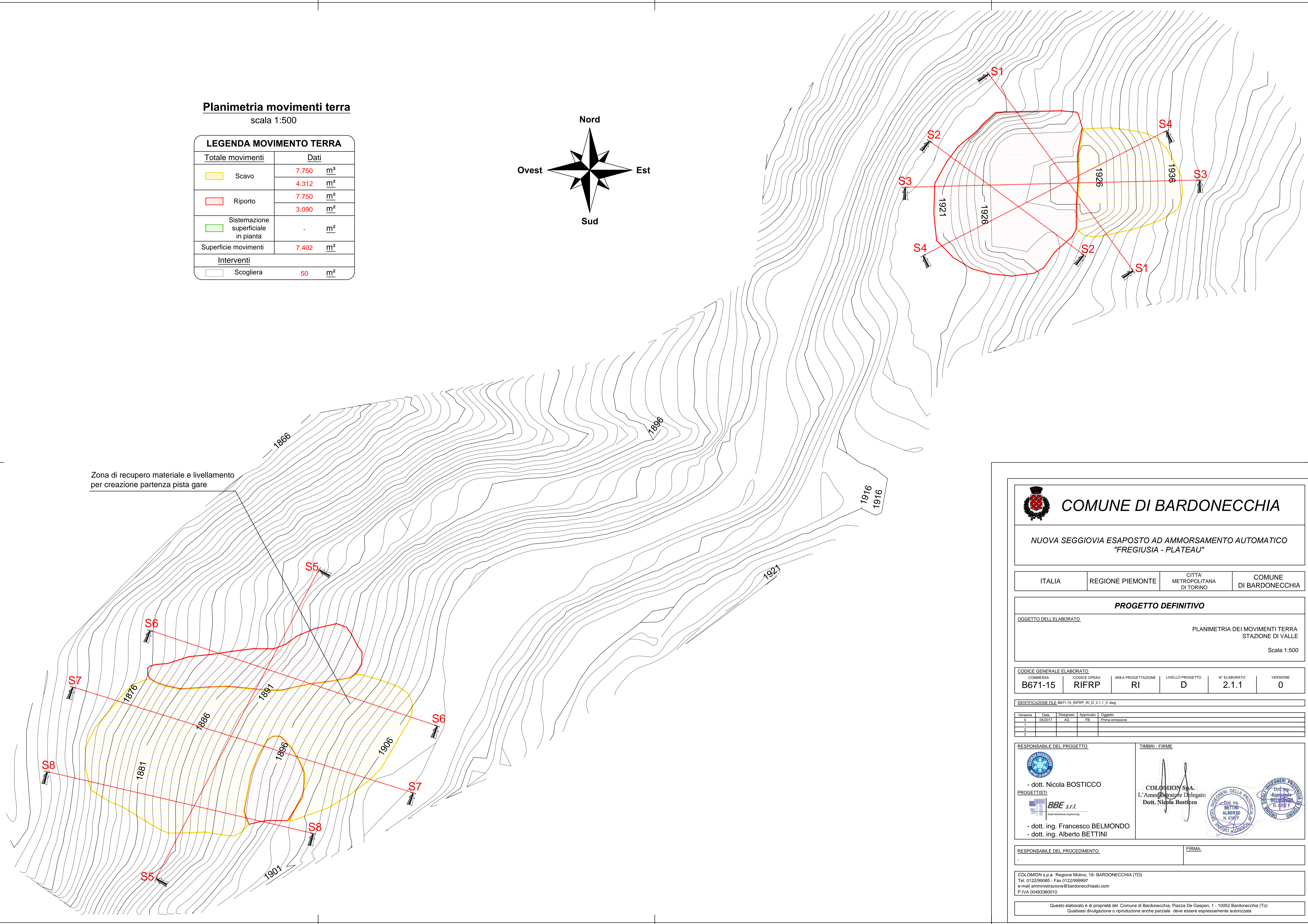



Planimetria movimenti terra
scala 1:500

LEGENDA MOVIMENTO TERRA		
Totale movimenti	Dati	
Scavo	7.750	m ³
	4.312	m ³
Riporto	7.750	m ³
	3.090	m ³
Sistemazione superficiale in pianta	-	m ²
Superficie movimenti	7.402	m ²
Interventi		
Scogliera	50	m ²



Zona di recupero materiale e livellamento per creazione partenza pista gare





COMUNE DI BARDONECCHIA

NUOVA SEGGIOVIA ESAPOSTO AD AMMORSAMENTO AUTOMATICO
"FREGIUSIA - PLATEAU"

ITALIA	REGIONE PIEMONTE	CITTA' METROPOLITANA DI TORINO	COMUNE DI BARDONECCHIA
--------	------------------	--------------------------------	------------------------



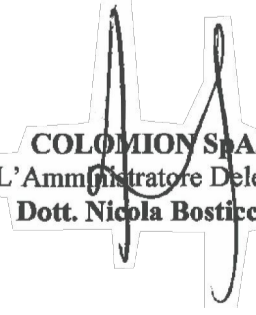


PROGETTO DEFINITIVO

OGGETTO DELL'ELABORATO: PLANIMETRIA DEI MOVIMENTI TERRA STAZIONE DI VALLE
Scala 1:500

CODICE GENERALE ELABORATO					
COMMESSA	CODICE OPERA	AREA PROGETTAZIONE	LIVELLO PROGETTO	N° ELABORATO	VERSIONE
B671-15	RIFRP	RI	D	2.1.1	0

IDENTIFICAZIONE FILE: B671-15_RIFRP_RI_D_2.1.1_0.dwg

Versione	Data	Disegnato	Approvato	Oggetto
0	05/2017	AG	FB	Prima emissione
1				
2				
3				

<p>RESPONSABILE DEL PROGETTO</p>  <p>- dott. Nicola BOSTICCO</p> <p>PROGETTISTI</p>  <p>- dott. ing. Francesco BELMONDO - dott. ing. Alberto BETTINI</p>	<p>TIMBRI - FIRME</p>  <p>COLOMION S.p.A. L'Amministratore Delegato Dott. Nicola Bosticco</p>  
--	--

RESPONSABILE DEL PROCEDIMENTO	FIRMA:
-------------------------------	--------

COLOMION S.p.A. - Regione Molino, 18- BARDONECCHIA (TO)
Tel. 0122/99065 - Fax 0122/999997
e-mail amministrazione@bardonecchiaski.com
P.IVA 00483380010

Questo elaborato è di proprietà del Comune di Bardonecchia, Piazza De Gasperi, 1 - 10052 Bardonecchia (To)
Qualsiasi divulgazione o riproduzione anche parziale deve essere espressamente autorizzata